

**Приложение №1**  
**к постановлению администрации МР «Гергебильский район»**  
**№01-03/49 от 21.06.2022г.**

**Реестр**  
**мест (площадок) накопления твёрдых коммунальных отходов на территории МР «Гергебильский район»**

№ п/п	Данные о нахождении мест (площадок) накопления ТКО		Данные о технических характеристиках мест (площадок) накопления ТКО				Данные о собственниках мест (площадок) накопления (для юр. лиц - полное наименование и ОГРН, фактический адрес, (для ИП – ФИО, ОГРН, адрес регистрации по месту жительства, для физ. лиц – ФИО, серия, номер и дата выдачи паспорта, адрес регистрации по месту жительства, контактные данные)	Данные об источниках образования ТКО	Дата и номер решения о включении (отказе) сведений о месте (площадке) накопления твердых коммунальных отходов в реестр	
	Адрес и кадастровый номер земельного участка	Географические координаты	Покровителе (грунт, бетон, асфальт, иное)	Площадь, м2	Количество контейнеров, с указанием объема					
					Размещение, шт.	Планируемые размещения, шт.	Объем, м3			
1	Село Аймаки, 05:24:000002:1251	42.542681 47.128138	бетон	10  (2x5)		3	5	Адм.МР «Гергебильский район», огрн:1040500814089, ул. Наиба Идриса, д. 7	ул. Садовая	

2	Село Аймаки, 05:24:000002:1253	42.536420 47.135268	бетон	10  (2x5)		3	5	Адм.МР «Гергебильский район», огрн:1040500814089, ул. Наиба Идриса, д. 7	Ул. Умалгох, ул. Гуржиавал, ул. Солнечная, ул. Урдаавал, ул. Сиух	
3	Село Аймаки, 05:24:000002:1252	42.530139 47.140129	бетон	10  (2x5)		3	5	Адм.МР «Гергебильский район», огрн:1040500814089, ул. Наиба Идриса, д. 7	Ул. Гоцота	
4	Село Аймаки, 05:24:000002:1254	42.524969 47.146623	бетон	10  (2x5)		3	5	Адм.МР «Гергебильский район», огрн:1040500814089, ул. Наиба Идриса, д. 7	Ул. Жохоккал	
5	Село Аймаки, 05:24:000002:1257	42.521881 47.152408	бетон	10  (2x5)		3	5	Адм.МР «Гергебильский район», огрн:1040500814089, ул. Наиба Идриса, д. 7	Ул. Богодакали	
6	Село Аймаки, 05:24:000002:1262	42.525911 47.145777	бетон	10  (2x5)		3	5	Адм.МР «Гергебильский район», огрн:1040500814089, ул. Наиба Идриса, д. 7	Ул. Италамар	
7	Село Аймаки, 05:24:000002:1261	42.527607 47.142216	бетон	10  (2x5)		3	5	Адм.МР «Гергебильский район», огрн:1040500814089, ул. Наиба Идриса, д. 7	Ул. Жохоккал	

8	Село Аймаки, 05:24:000002:1258	42.532866 47.138519	бетон	10  (2x5)		3	5	Адм.МР «Гергебильский район», огрн:1040500814089, ул. Наиба Идриса, д. 7	Ул. Сиух, ул. Маарданух	
9	Село Аймаки, 05:24:000002:1259	42.534377 47.137699	бетон	10  (2x5)		3	5	Адм.МР «Гергебильский район», огрн:1040500814089, ул. Наиба Идриса, д. 7	Ул. Урдаавал, ул. Сиух	
10	Село Аймаки, 05:24:000002:1260	42.539228 47.132611	бетон	10  (2x5)		3	5	Адм.МР «Гергебильский район», огрн:1040500814089, ул. Наиба Идриса, д. 7	Ул. Галхамах, ул. Умалгох	
11	Село Гергебиль, 05:24:000001:3187	42.503707 47.071341	бетон	10  (2x5)		3	5	Адм.МР «Гергебильский район», огрн:1040500814089, ул. Наиба Идриса, д. 7	Ул. Перегонная	
12	Село Гергебиль, 05:24:000001:3184	42.504609 47.064094	бетон	10  (2x5)		3	5	Адм.МР «Гергебильский район», огрн:1040500814089, ул. Наиба Идриса, д. 7	Ул. Имама Гамзата, ул. Абулмуслимова Абумуслима	
13	Село Гергебиль, 05:24:000001:3185	42.501248 47.052705	бетон	10  (2x5)		3	5	Адм.МР «Гергебильский район», огрн:1040500814089, ул. Наиба Идриса, д. 7	Ул. Каримула Сулейманова, ул. Кудутлинская	

14	Село Гергебиль, 05:24:000001:3186	42.502163 47.068306	бетон	10  (2x5)		3	5	Адм.МР «Гергебильский район», огрн:1040500814089, ул. Наиба Идриса, д. 7	Ул. Батырая, ул. Османа Абдурахманова, ул. Батырая	
15	Село Гергебиль, 05:24:000001:3199	42.502499 47.052196	бетон	10  (2x5)		3	5	Адм.МР «Гергебильский район», огрн:1040500814089, ул. Наиба Идриса, д. 7	Ул. Заводская	
16	Село Гергебиль, 05:24:000001:3202	42.499740 47.055269	бетон	10  (2x5)		3	5	Адм.МР «Гергебильский район», огрн:1040500814089, ул. Наиба Идриса, д. 7	Ул. Чародинская, ул. Речная, ул. Гунибская	
17	Село Гергебиль, 05:24:000001:3200	42.505225 47.072223	бетон	10  (2x5)		3	5	Адм.МР «Гергебильский район», огрн:1040500814089, ул. Наиба Идриса, д. 7	Ул. Ирчи Казака, ул. Джамалудина Кумухского, ул. Перегонная	
18	Село Кикунь, 05:24:000022:1534	42.513044 47.023556	бетон	10  (2x5)		3	5	Адм.МР «Гергебильский район», огрн:1040500814089, ул. Наиба Идриса, д. 7	Ул. Шейха Саида Афанди	
19	Село Кикунь, 05:24:000022:1533	42.513003 47.027109	бетон	10  (2x5)		3	5	Адм.МР «Гергебильский район», огрн:1040500814089, ул. Наиба Идриса, д. 7	Ул. Расула Гамзатова	

20	Село Кикунь, 05:24:000003:1674	42.511795 47.029397	бетон	10  (2x5)		3	5	Адм.МР «Гергебильский район», огрн:1040500814089, ул. Наиба Идриса, д. 7	Ул. Али Газимагомедова	
21	Село Кикунь, 05:24:000003:1673	42.513903 47.031561	бетон	10  (2x5)		3	5	Адм.МР «Гергебильский район», огрн:1040500814089, ул. Наиба Идриса, д. 7	Ул. Центральная	
22	Село Кикунь, 05:24:000003:1677	42.513694 47.028894	бетон	10  (2x5)		3	5	Адм.МР «Гергебильский район», огрн:1040500814089, ул. Наиба Идриса, д. 7	Ул. Шейха Саида Афанди	
23	Село Кикунь, 05:24:000003:1678	42.516306 47.022800	бетон	10  (2x5)		3	5	Адм.МР «Гергебильский район», огрн:1040500814089, ул. Наиба Идриса, д. 7	Ул. Центральная, ул. Шейха Магомеда- Гаджи	
24	Село Кикунь, 05:24:000003:1679	42.509387 47.031313	бетон	10  (2x5)		3	5	Адм.МР «Гергебильский район», огрн:1040500814089, ул. Наиба Идриса, д. 7	Ул. Шейха Шарабудина  «Б»	
25	Село Кикунь, 05:24:000003:1680	42.514095 47.037720	бетон	10  (2x5)		3	5	Адм.МР «Гергебильский район», огрн:1040500814089, ул. Наиба Идриса, д. 7	Ул. Османа Абдурахмана	

26	Село Кикунь, 05:24:000022:1535	42.511966 47.038182	бетон	10  (2x5)		3	5	Адм.МР «Гергебильский район», огрн:1040500814089, ул. Наиба Идриса, д. 7	Ул. Имама Шамиля	
27	Село Кикунь, 05:24:000022:1538	42.514739 47.040681	бетон	10  (2x5)		3	5	Адм.МР «Гергебильский район», огрн:1040500814089, ул. Наиба Идриса, д. 7	Ул. Османа Абдурахмана «В»	
28	Село Кикунь, 05:24:000022:1537	42.512393 47.043080	бетон	10  (2x5)		3	5	Адм.МР «Гергебильский район», огрн:1040500814089, ул. Наиба Идриса, д. 7	Ул. Имама Шамиля	
29	Село Кикунь, 05:24:000022:1536	42.513220 47.045694	бетон	10  (2x5)		3	5	Адм.МР «Гергебильский район», огрн:1040500814089, ул. Наиба Идриса, д. 7	Ул. Имама Шамиля	
30	Село Кудутль, 05:24:000018:578	42.577075 47.015321	бетон	10  (2x5)		3	5	Адм.МР «Гергебильский район», огрн:1040500814089, ул. Наиба Идриса, д. 7	Ул. Махмуда Кахаб Росу	
31	Село Кудутль, 05:24:000007:609	42.579050 47.016094	бетон	10  (2x5)		3	5	Адм.МР «Гергебильский район», огрн:1040500814089, ул. Наиба Идриса, д. 7	Ул. Имама Шамиля	

32	Село Кудутль, 05:24:000007:608	42.579082 47.022216	бетон	10  (2x5)		3	5	Адм.МР «Гергебильский район», огрн:1040500814089, ул. Наiba Идриса, д. 7	Ул. Мусалава Кудутлинского	
33	Село Курми, 05:24:000005:949	42.463403 47.038461	бетон	10  (2x5)		3	5	Адм.МР «Гергебильский район», огрн:1040500814089, ул. Наiba Идриса, д. 7	Ул. Школьная	
34	Село Курми, 05:24:000005:945	42.465562 47.044315	бетон	10  (2x5)		3	5	Адм.МР «Гергебильский район», огрн:1040500814089, ул. Наiba Идриса, д. 7	Ул. Гамзатова	
35	Село Курми, 05:24:000005:944	42.466619 47.039706	бетон	10  (2x5)		3	5	Адм.МР «Гергебильский район», огрн:1040500814089, ул. Наiba Идриса, д. 7	Ул. Газимагомед, ул. Гамидова	
36	Село Курми, 05:24:000005:954	42.462753 47.038757	бетон	10  (2x5)		3	5	Адм.МР «Гергебильский район», огрн:1040500814089, ул. Наiba Идриса, д. 7	Ул. Школьная, ул. Джалалудина(рядом с сдк)	
37	Село Курми, 05:24:000005:953	42.462352 47.037688	бетон	10  (2x5)		3	5	Адм.МР «Гергебильский район», огрн:1040500814089, ул. Наiba Идриса, д. 7	Ул. Школьная(рядом с конторой Гергебильской ГЭС)	

38	Село Курми, 05:24:000005:955	42.466138 47.038142	бетон	10  (2x5)		3	5	Адм.МР «Гергебильский район», огрн:1040500814089, ул. Наиба Идриса, д. 7	Ул. Имама Шамиля	
39	Село Маали, 05:24:000004:1242	42.485825 46.920362	бетон	10  (2x5)		3	5	Адм.МР «Гергебильский район», огрн:1040500814089, ул. Наиба Идриса, д. 7	Ул. Школьная, ул. Гасана Закаригаева	
40	Село Маали, 05:24:000004:1243	42.488058 46.923186	бетон	10  (2x5)		3	5	Адм.МР «Гергебильский район», огрн:1040500814089, ул. Наиба Идриса, д. 7	Ул. Имама Шамиля	
41	Село Маали, 05:24:000004:1244	42.485808 46.923513	бетон	10  (2x5)		3	5	Адм.МР «Гергебильский район», огрн:1040500814089, ул. Наиба Идриса, д. 7	Ул. Имама Шамиля, ул. Сурхая Магомедова	
42	Село Маали, 05:24:000004:1245	42.484659 46.923266	бетон	10  (2x5)		3	5	Адм.МР «Гергебильский район», огрн:1040500814089, ул. Наиба Идриса, д. 7	Ул. Имама Шамиля, ул. Али Магомедбекова, ул. Магомеда Абасова	
43	Село Маали, 05:24:000004:1248	42.489204 46.913456	бетон	10  (2x5)		3	5	Адм.МР «Гергебильский район», огрн:1040500814089, ул. Наиба Идриса, д. 7	Ул. Омаргаджи Цихилова	

44	Село Маали, 05:24:000024:739	42.489518 46.915539	бетон	10  (2x5)		3	5	Адм.МР «Гергебильский район», огрн:1040500814089, ул. Наиба Идриса, д. 7	Ул. Школьная	
45	Село Маали, 05:24:000004:1256	42.491288 46.920536	бетон	10  (2x5)		3	5	Адм.МР «Гергебильский район», огрн:1040500814089, ул. Наиба Идриса, д. 7	Ул. Омара Кадылова	
46	Село Маали, 05:24:000004:1257	42.487449 46.917752	бетон	10  (2x5)		3	5	Адм.МР «Гергебильский район», огрн:1040500814089, ул. Наиба Идриса, д. 7	Ул. Школьная	
47	Село Маали, 05:24:000004:1249	42.484656 46.914991	бетон	10  (2x5)		3	5	Адм.МР «Гергебильский район», огрн:1040500814089, ул. Наиба Идриса, д. 7	Ул. Шамиля и Гаджимурада Магомедовых	
48	Село Маали, 05:24:000004:1251	42.482543 46.919926	бетон	10  (2x5)		3	5	Адм.МР «Гергебильский район», огрн:1040500814089, ул. Наиба Идриса, д. 7	Ул. Магомеда Чорегалова, ул. Абдулахилава Магомедова	
49	Село Маали, 05:24:000004:1250	42.483676 46.922717	бетон	10  (2x5)		3	5	Адм.МР «Гергебильский район», огрн:1040500814089, ул. Наиба Идриса, д. 7	Ул. Имама Шамиля, ул. Магомеда Султангаджиева, ул. Али Магомедбекова	

50	Село Маали, 05:24:000004:1252	42.488659 46.922261	бетон	10  (2x5)		3	5	Адм.МР «Гергебильский район», огрн:1040500814089, ул. Наиба Идриса, д. 7	Ул. Малачилава, ул. Имама Шамиля	
51	Село Маали, 05:24:000004:1255	42.489049 46.924796	бетон	8  (2x4)		3	5	Адм.МР «Гергебильский район», огрн:1040500814089, ул. Наиба Идриса, д. 7	Ул. Малачилава	
52	Село Маали, 05:24:000004:1253	42.487477 46.926402	бетон	10  (2x5)		3	5	Адм.МР «Гергебильский район», огрн:1040500814089, ул. Наиба Идриса, д. 7	Ул. Абдулы Байтугарова, ул. Малачилава	
53	Село Маали, 05:24:000004:1254	42.483946 46.927116	бетон	10  (2x5)		3	5	Адм.МР «Гергебильский район», огрн:1040500814089, ул. Наиба Идриса, д. 7	Ул. Магомеда Абасова	
54	Село Могох, 05:24:000006:524	42.560513 46.917406	бетон	10  (2x5)		3	5	Адм.МР «Гергебильский район», огрн:1040500814089, ул. Наиба Идриса, д. 7	Ул. Ленина, ул. Шамиля	
55	Село Могох, 05:24:000006:525	42.560738 46.916852	бетон	10  (2x5)		3	5	Адм.МР «Гергебильский район», огрн:1040500814089, ул. Наиба Идриса, д. 7	Ул. Учительская, ул. Шамиля	

56	Село Могох, 05:24:000006:523	42.561030 46.916306	бетон	10  (2x5)		3	5	Адм.МР «Гергебильский район», огрн:1040500814089, ул. Наиба Идриса, д. 7	Ул. Шамиля	
57	Село Мурада, 05:24:000030:127	42.445136 46.958112	бетон	10  (2x5)		3	5	Адм.МР «Гергебильский район», огрн:1040500814089, ул. Наиба Идриса, д. 7	Ул. 6-я Мурада	
58	Село Мурада, 05:24:000008:451	42.446854 46.952177	бетон	10  (2x5)		3	5	Адм.МР «Гергебильский район», огрн:1040500814089, ул. Наиба Идриса, д. 7	Ул. 9-я Мурада, ул. 8-я Мурада	
59	Село Мурада, 05:24:000008:452	42.447516 46.950248	бетон	10  (2x5)		3	5	Адм.МР «Гергебильский район», огрн:1040500814089, ул. Наиба Идриса, д. 7	Ул. 11-я Мурада	
60	Село Хварткуни, 05:24:000009:762	42.454410 47.015339	бетон	10  (2x5)		3	5	Адм.МР «Гергебильский район», огрн:1040500814089, ул. Наиба Идриса, д. 7	Ул. Нижняя, ул. Школьная	
61	Село Хварткуни, 05:24:000009:760	42.455094 47.009030	бетон	10  (2x5)		3	5	Адм.МР «Гергебильский район», огрн:1040500814089, ул. Наиба Идриса, д. 7	Ул. Центральная, ул. Победы	

62	Село Хвартикунни, 05:24:000009:759	42.457023 47.005021	бетон	10 (2x5)		3	5	Адм.МР «Гергебильский район», огрн:1040500814089, ул. Наиба Идриса, д. 7	Ул. Центральная, ул. Магомеда Ахмедгаджиева	
63	Село Чалда, 05:24:000010:370	42.539637 46.921937	бетон	10 (2x5)		3	5	Адм.МР «Гергебильский район», огрн:1040500814089, ул. Наиба Идриса, д. 7	Ул. Имама Шамиля	
64	Село Чалда, 05:24:000010:371	42.536846 46.914984	бетон	10 (2x5)		3	5	Адм.МР «Гергебильский район», огрн:1040500814089, ул. Наиба Идриса, д. 7	Ул. Имама Шамиля, Ул. Шоссейная	
65	Село Чалда, 05:24:000026:391	42.537315 46.917430	бетон	10 (2x5)		3	5	Адм.МР «Гергебильский район», огрн:1040500814089, ул. Наиба Идриса, д. 7	Ул. Имама Шамиля	

Согласовано:

Абдулкаримов М. А. – заместитель главы администрации МР «Гергебильский район» \_\_\_\_\_

Гаджаалиев Ш. К. – начальник отдела строительства, архитектуры и жкх администрации МР «Гергебильский район» \_\_\_\_\_

Абдулмуминов Ю. Ш. – инспектор муниципального земельного, и имущественного контроля администрации \_\_\_\_\_

Алибеков М. Ш. – главный специалист по работе с сельскими поселениями \_\_\_\_\_

Приложение №2 к постановлению администрации  
муниципального района «Гергебильский район» № \_\_\_\_\_ от 21.06.2022г.

1. 05:24:000002:1251, с. Аймаки, ул. Садовая

Публичная кадастровая карта

pkkrosreestr.ru

Участки 05:24:000002:1251

**Земельный участок 05:24:000002:1251**  
Республика Дагестан, Гергебильский район, с. Аймаки  
Коммунальное обслуживание (под объектами размещения отходов потребления)

План ЗУ → План КК → Создать участок ЖС →

Информация	Услуги
Тип:	Объект недвижимости
Вид:	Земельный участок
Кадастровый номер:	05:24:000002:1251
Кадастровый квартал:	05:24:000002
Адрес:	Республика Дагестан, Гергебильский район, с. Аймаки
Площадь уточненная:	10 кв. м
Статус:	Учтенный
Категория земель:	Земли населённых пунктов
Разрешенное использование:	Коммунальное обслуживание (под объектами размещения отходов потребления)
Форма собственности:	-
Кадастровая стоимость:	-
дата определения:	-
дата утверждения:	-
дата внесения сведений:	-
дата применения:	-

2. 05:24:000002:1253, с. Аймаки, ул. Умалгох

Публичная кадастровая карта

pkkrosreestr.ru

Участки 05:24:000002:1253

**Земельный участок 05:24:000002:1253**  
Республика Дагестан, Гергебильский район, с. Аймаки  
Коммунальное обслуживание (под объектами размещения отходов потребления)

План ЗУ → План КК → Создать участок ЖС →

Информация	Услуги
Тип:	Объект недвижимости
Вид:	Земельный участок
Кадастровый номер:	05:24:000002:1253
Кадастровый квартал:	05:24:000002
Адрес:	Республика Дагестан, Гергебильский район, с. Аймаки
Площадь уточненная:	10 кв. м
Статус:	Учтенный
Категория земель:	Земли населённых пунктов
Разрешенное использование:	Коммунальное обслуживание (под объектами размещения отходов потребления)
Форма собственности:	-
Кадастровая стоимость:	-
дата определения:	-
дата утверждения:	-
дата внесения сведений:	-
дата применения:	-

### 3. 05:24:000002:1252, с. Аймаки, ул. Умалгох

← ① ↻ 🔒 pkkrosreestr.ru Публичная кадастровая карта

Участки 05:24:000002:1252

**Земельный участок 05:24:000002:1252**  
Республика Дагестан, Гергебильский район, с.Аймаки  
Коммунальное обслуживание (под объектами размещения отходов потребления)  
План ЗУ → План КК → Создать участок ЖС →

Информация	Услуги
Тип:	Объект недвижимости
Вид:	Земельный участок
Кадастровый номер:	05:24:000002:1252
Кадастровый квартал:	05:24:000002
Адрес:	Республика Дагестан, Гергебильский район, с.Аймаки
Площадь уточненная:	10 кв. м
Статус:	Учтенный
Категория земель:	Земли населённых пунктов
Разрешенное использование:	Коммунальное обслуживание (под объектами размещения отходов потребления)
Форма собственности:	-
Кадастровая стоимость:	-
дата определения:	-
дата утверждения:	-
дата внесения сведений:	-
дата применения:	-

### 4. 05:24:000002:1254, с. Аймаки, ул. Жохоккал

← ① ↻ 🔒 pkkrosreestr.ru Публичная кадастровая карта

Участки 05:24:000002:1254

**Земельный участок 05:24:000002:1254**  
Коммунальное обслуживание (под объектами размещения отходов потребления)  
План ЗУ → План КК → Создать участок ЖС →

Информация	Услуги
Тип:	Объект недвижимости
Вид:	Земельный участок
Кадастровый номер:	05:24:000002:1254
Кадастровый квартал:	05:24:000002
Адрес:	-
Площадь уточненная:	10 кв. м
Статус:	Учтенный
Категория земель:	Земли населённых пунктов
Разрешенное использование:	Коммунальное обслуживание (под объектами размещения отходов потребления)
Форма собственности:	-
Кадастровая стоимость:	-
дата определения:	-
дата утверждения:	-
дата внесения сведений:	-
дата применения:	-

## 5. 05:24:000002:1257, с. Аймаки, ул. Богодакали

← ↻ 📍 pkk.rosreestr.ru Публичная кадастровая карта \*2К отзывов

Участки 05:24:000002:1257

**Земельный участок 05:24:000002:1257**  
Республика Дагестан, Гергебильский район, с.Аймаки  
Коммунальное обслуживание (под объектами размещения отходов потребления)  
План ЗУ → План КК → Создать участок ЖС →

Информация	Услуги
Тип:	Объект недвижимости
Вид:	Земельный участок
Кадастровый номер:	05:24:000002:1257
Кадастровый квартал:	05:24:000002
Адрес:	Республика Дагестан, Гергебильский район, с.Аймаки
Площадь уточненная:	10 кв. м
Статус:	Учтенный
Категория земель:	Земли населённых пунктов
Разрешенное использование:	Коммунальное обслуживание (под объектами размещения отходов потребления)
Форма собственности:	-
Кадастровая стоимость:	-
дата определения:	-
дата утверждения:	-
дата внесения сведений:	-
дата применения:	-

## 6. 05:24:000002:1262, с. Аймаки, ул. Италамар

← ↻ 📍 pkk.rosreestr.ru Публичная кадастровая карта \*2К отзывов

Участки 05:24:000002:1262

**Земельный участок 05:24:000002:1262**  
Республика Дагестан, Гергебильский район, с.Аймаки  
Коммунальное обслуживание (под объектами размещения отходов потребления)  
План ЗУ → План КК → Создать участок ЖС →

Информация	Услуги
Тип:	Объект недвижимости
Вид:	Земельный участок
Кадастровый номер:	05:24:000002:1262
Кадастровый квартал:	05:24:000002
Адрес:	Республика Дагестан, Гергебильский район, с.Аймаки
Площадь уточненная:	10 кв. м
Статус:	Учтенный
Категория земель:	Земли населённых пунктов
Разрешенное использование:	Коммунальное обслуживание (под объектами размещения отходов потребления)
Форма собственности:	-
Кадастровая стоимость:	-
дата определения:	-
дата утверждения:	-
дата внесения сведений:	-
дата применения:	-

## 7. 05:24:000002:1261, с. Аймаки, ул. Жохоккал

← ① ↻ 📍 pkk.rostreestr.ru Публичная кадастровая карта 2К отзывов

Участки 05:24:000002:1261

**Земельный участок 05:24:000002:1261**  
Республика Дагестан, р-н Гергебильский, с. Аймаки  
Коммунальное обслуживание (под объектами размещения отходов потребления)

План ЗУ → План КК → Создать участок ЖС →

Информация	Услуги
Тип:	Объект недвижимости
Вид:	Земельный участок
Кадастровый номер:	05:24:000002:1261
Кадастровый квартал:	05:24:000002
Адрес:	Республика Дагестан, р-н Гергебильский, с. Аймаки
Площадь уточненная:	10 кв. м
Статус:	Учтенный
Категория земель:	Земли населённых пунктов
Разрешенное использование:	Коммунальное обслуживание (под объектами размещения отходов потребления)
Форма собственности:	-
Кадастровая стоимость:	-
дата определения:	-
дата утверждения:	-
дата внесения сведений:	-
дата применения:	-

## 8. 05:24:000002:1258, с. Аймаки, ул. Сиух

← ① ↻ 📍 pkk.rostreestr.ru Публичная кадастровая карта 2К отзывов

Участки 05:24:000002:1258

**Земельный участок 05:24:000002:1258**  
Республика Дагестан, Гергебильский район, с. Аймаки  
Коммунальное обслуживание (под объектами размещения отходов потребления)

План ЗУ → План КК → Создать участок ЖС →

Информация	Услуги
Тип:	Объект недвижимости
Вид:	Земельный участок
Кадастровый номер:	05:24:000002:1258
Кадастровый квартал:	05:24:000002
Адрес:	Республика Дагестан, Гергебильский район, с. Аймаки
Площадь уточненная:	10 кв. м
Статус:	Учтенный
Категория земель:	Земли населённых пунктов
Разрешенное использование:	Коммунальное обслуживание (под объектами размещения отходов потребления)
Форма собственности:	-
Кадастровая стоимость:	-
дата определения:	-
дата утверждения:	-
дата внесения сведений:	-
дата применения:	-

## 9. 05:24:000002:1259, с. Аймаки, ул. Урдавал

← pkk.rosreestr.ru Публичная кадастровая карта ★ 2К ОТЗЫВОВ

Участки 05:24:000002:1259

**Земельный участок 05:24:000002:1259**  
Республика Дагестан, Гергебильский район, с. Аймаки  
Коммунальное обслуживание (под объектами размещения отходов потребления)

План ЗУ → План КК → Создать участок ЖС →

Информация	Услуги
Тип:	Объект недвижимости
Вид:	Земельный участок
Кадастровый номер:	05:24:000002:1259
Кадастровый квартал:	05:24:000002
Адрес:	Республика Дагестан, Гергебильский район, с. Аймаки
Площадь уточненная:	10 кв. м
Статус:	Учтенный
Категория земель:	Земли населённых пунктов
Разрешенное использование:	Коммунальное обслуживание (под объектами размещения отходов потребления)
Форма собственности:	-
Кадастровая стоимость:	-
дата определения:	-
дата утверждения:	-
дата внесения сведений:	-
дата применения:	-

## 10. 05:24:000002:1260, с. Аймаки, ул. Галхамах

← pkk.rosreestr.ru Публичная кадастровая карта ★ 2К ОТЗЫВОВ

Участки 05:24:000002:1260

**Земельный участок 05:24:000002:1260**  
Республика Дагестан, Гергебильский район, с. Аймаки  
Коммунальное обслуживание (под объектами размещения отходов потребления)

План ЗУ → План КК → Создать участок ЖС →

Информация	Услуги
Тип:	Объект недвижимости
Вид:	Земельный участок
Кадастровый номер:	05:24:000002:1260
Кадастровый квартал:	05:24:000002
Адрес:	Республика Дагестан, Гергебильский район, с. Аймаки
Площадь уточненная:	10 кв. м
Статус:	Учтенный
Категория земель:	Земли населённых пунктов
Разрешенное использование:	Коммунальное обслуживание (под объектами размещения отходов потребления)
Форма собственности:	-
Кадастровая стоимость:	-
дата определения:	-
дата утверждения:	-
дата внесения сведений:	-
дата применения:	-

## 11. 05:24:000001:3187, с. Гергебиль, ул. Перегонная

← pkkroreestr.ru Публичная кадастровая карта 2К отзывов

Участки 05:24:000001:3187

**Земельный участок 05:24:000001:3187**  
Республика Дагестан, Гергебильский район, с. Гергебиль  
Под объектами размещения отходов потребления  
План ЗУ → План КК → Создать участок ЖС →

Информация	Услуги
Тип:	Объект недвижимости
Вид:	Земельный участок
Кадастровый номер:	05:24:000001:3187
Кадастровый квартал:	05:24:000001
Адрес:	Республика Дагестан, Гергебильский район, с. Гергебиль
Площадь уточненная:	10 кв. м
Статус:	Учтенный
Категория земель:	Земли населённых пунктов
Разрешённое использование:	Под объектами размещения отходов потребления
Форма собственности:	-
Кадастровая стоимость:	5 000 руб.
дата определения:	01.01.2019
дата утверждения:	-
дата внесения сведений:	30.05.2022
дата применения:	12.05.2022

## 12. 05:24:000001:3184, с. Гергебиль, ул. Имама Гамзата

← pkkroreestr.ru Публичная кадастровая карта 2К отзывов

Участки 05:24:000001:3184

**Земельный участок 05:24:000001:3184**  
Республика Дагестан, Гергебильский район, с. Гергебиль  
Под объектами размещения отходов потребления  
План ЗУ → План КК → Создать участок ЖС →

Информация	Услуги
Тип:	Объект недвижимости
Вид:	Земельный участок
Кадастровый номер:	05:24:000001:3184
Кадастровый квартал:	05:24:000001
Адрес:	Республика Дагестан, Гергебильский район, с. Гергебиль
Площадь уточненная:	10 кв. м
Статус:	Учтенный
Категория земель:	Земли населённых пунктов
Разрешённое использование:	Под объектами размещения отходов потребления
Форма собственности:	-
Кадастровая стоимость:	5 000 руб.
дата определения:	01.01.2019
дата утверждения:	-
дата внесения сведений:	30.05.2022
дата применения:	11.05.2022

### 13. 05:24:000001:3185, с. Гергебиль, ул. Каримула Сулейманова

pkk.rosreestr.ru      Публичная кадастровая карта      \* 2К отзывов

Участки    05:24:000001:3185

**Земельный участок 05:24:000001:3185**  
Республика Дагестан, Гергебильский район, с. Гергебиль  
Под объектами размещения отходов потребления  
План ЗУ → План КК → Создать участок ЖС →

Информация	Услуги
Тип:	Объект недвижимости
Вид:	Земельный участок
Кадастровый номер:	05:24:000001:3185
Кадастровый квартал:	05:24:000001
Адрес:	Республика Дагестан, Гергебильский район, с. Гергебиль
Площадь уточненная:	10 кв. м
Статус:	Учетный
Категория земель:	Земли населённых пунктов
Разрешенное использование:	Под объектами размещения отходов потребления
Форма собственности:	-
Кадастровая стоимость:	5 000 руб.
дата определения:	01.01.2019
дата утверждения:	-
дата внесения сведений:	30.05.2022
дата применения:	11.05.2022

### 14. 05:24:000001:3186, с. Гергебиль, ул. Батыря

pkk.rosreestr.ru      Публичная кадастровая карта      \* 2К отзывов

Участки    05:24:000001:3186

**Земельный участок 05:24:000001:3186**  
Республика Дагестан, Гергебильский район, с. Гергебиль  
Под объектами размещения отходов потребления  
План ЗУ → План КК → Создать участок ЖС →

Информация	Услуги
Тип:	Объект недвижимости
Вид:	Земельный участок
Кадастровый номер:	05:24:000001:3186
Кадастровый квартал:	05:24:000001
Адрес:	Республика Дагестан, Гергебильский район, с. Гергебиль
Площадь уточненная:	10 кв. м
Статус:	Учетный
Категория земель:	Земли населённых пунктов
Разрешенное использование:	Под объектами размещения отходов потребления
Форма собственности:	-
Кадастровая стоимость:	5 000 руб.
дата определения:	01.01.2019
дата утверждения:	-
дата внесения сведений:	30.05.2022
дата применения:	12.05.2022

## 15. 05:24:000001:3199, с. Гергемиль, ул. Заводская

← ① ↻ 📄 pkkrosreestr.ru Публичная кадастровая карта ★ 2К ОТЗЫВОВ

Участки 05:24:000001:3199

**Земельный участок 05:24:000001:3199**  
Республика Дагестан, Гергемильский район, с. Гергемиль  
Коммунальное обслуживание (под объектами размещения отходов потребления)

План ЗУ → План КК → Создать участок ЖС →

Информация	Услуги
Тип:	Объект недвижимости
Вид:	Земельный участок
Кадастровый номер:	05:24:000001:3199
Кадастровый квартал:	05:24:000001
Адрес:	Республика Дагестан, Гергемильский район, с. Гергемиль
Площадь уточненная:	10 кв. м
Статус:	Учтенный
Категория земель:	Земли населённых пунктов
Разрешенное использование:	Коммунальное обслуживание (под объектами размещения отходов потребления)
Форма собственности:	-
Кадастровая стоимость:	-
дата определения:	-
дата утверждения:	-
дата внесения сведений:	-
дата применения:	-

## 16. 05:24:000001:3202, с. Гергемиль, ул. Чародинская

← ① ↻ 📄 pkkrosreestr.ru Публичная кадастровая карта ★ 2К ОТЗЫВОВ

Участки 05:24:000001:3202

**Земельный участок 05:24:000001:3202**  
Республика Дагестан, Гергемильский район, с. Гергемиль  
Коммунальное обслуживание (под объектами размещения отходов потребления)

План ЗУ → План КК → Создать участок ЖС →

Информация	Услуги
Тип:	Объект недвижимости
Вид:	Земельный участок
Кадастровый номер:	05:24:000001:3202
Кадастровый квартал:	05:24:000001
Адрес:	Республика Дагестан, Гергемильский район, с. Гергемиль
Площадь уточненная:	10 кв. м
Статус:	Учтенный
Категория земель:	Земли населённых пунктов
Разрешенное использование:	Коммунальное обслуживание (под объектами размещения отходов потребления)
Форма собственности:	-
Кадастровая стоимость:	-
дата определения:	-
дата утверждения:	-
дата внесения сведений:	-
дата применения:	-




## 19. 05:24:000022:1533, с. Кикунь, ул. Расула Гамзатова

pkk.rosreestr.ru      Публичная кадастровая карта      \* 2К ОТЗЫВОВ

Участки    05:24:000022:1533

**Земельный участок 05:24:000022:1533**  
Республика Дагестан, Гергебильский район, с.Кикунь  
Коммунальное обслуживание (под объектами размещения отходов потребления)  
План ЗУ → План КК → Создать участок ЖС →

Информация	Услуги
Тип:	Объект недвижимости
Вид:	Земельный участок
Кадастровый номер:	05:24:000022:1533
Кадастровый квартал:	05:24:000022
Адрес:	Республика Дагестан, Гергебильский район, с.Кикунь
Площадь уточненная:	10 кв. м
Статус:	Учтенный
Категория земель:	Земли населённых пунктов
Разрешенное использование:	Коммунальное обслуживание (под объектами размещения отходов потребления)
Форма собственности:	-
Кадастровая стоимость:	-
дата определения:	-
дата утверждения:	-
дата внесения сведений:	-
дата применения:	-



## 20. 05:24:000003:1674, с. Кикунь, ул. Али Гамзатагомедова

pkk.rosreestr.ru      Публичная кадастровая карта      \* 2К ОТЗЫВОВ

Участки    05:24:000003:1674

**Земельный участок 05:24:000003:1674**  
Республика Дагестан, Гергебильский район, с.Кикунь  
Коммунальное обслуживание (под объектами размещения отходов потребления)  
План ЗУ → План КК → Создать участок ЖС →

Информация	Услуги
Тип:	Объект недвижимости
Вид:	Земельный участок
Кадастровый номер:	05:24:000003:1674
Кадастровый квартал:	05:24:000003
Адрес:	Республика Дагестан, Гергебильский район, с.Кикунь
Площадь уточненная:	10 кв. м
Статус:	Учтенный
Категория земель:	Земли населённых пунктов
Разрешенное использование:	Коммунальное обслуживание (под объектами размещения отходов потребления)
Форма собственности:	-
Кадастровая стоимость:	-
дата определения:	-
дата утверждения:	-
дата внесения сведений:	-
дата применения:	-



## 21. 05:24:000003:1673, с. Кикунь, ул. Центральная

pkk.rosreestr.ru      Публичная кадастровая карта      \* 2K отзывов

Участки    05:24:000003:1673

**Земельный участок 05:24:000003:1673**  
Республика Дагестан, Гергебильский район, с. Кикунь  
Коммунальное обслуживание (под объектами размещения отходов потребления)  
План ЗУ → План КК → Создать участок ЖС →

Информация	Услуги
Тип:	Объект недвижимости
Вид:	Земельный участок
Кадастровый номер:	05:24:000003:1673
Кадастровый квартал:	05:24:000003
Адрес:	Республика Дагестан, Гергебильский район, с. Кикунь
Площадь уточненная:	10 кв. м
Статус:	Учтенный
Категория земель:	Земли населённых пунктов
Разрешенное использование:	Коммунальное обслуживание (под объектами размещения отходов потребления)
Форма собственности:	-
Кадастровая стоимость:	-
дата определения:	-
дата утверждения:	-
дата внесения сведений:	-
дата применения:	-

## 22. 05:24:000003:1677, с. Кикунь, ул. Шейха Саида Афанди

pkk.rosreestr.ru      Публичная кадастровая карта      \* 2K отзывов

Участки    05:24:000003:1677

**Земельный участок 05:24:000003:1677**  
Республика Дагестан, Гергебильский р-н, с. Кикунь  
Коммунальное обслуживание (под объектами размещения отходов потребления)  
План ЗУ → План КК → Создать участок ЖС →

Информация	Услуги
Тип:	Объект недвижимости
Вид:	Земельный участок
Кадастровый номер:	05:24:000003:1677
Кадастровый квартал:	05:24:000003
Адрес:	Республика Дагестан, Гергебильский р-н, с. Кикунь
Площадь уточненная:	10 кв. м
Статус:	Учтенный
Категория земель:	Земли населённых пунктов
Разрешенное использование:	Коммунальное обслуживание (под объектами размещения отходов потребления)
Форма собственности:	-
Кадастровая стоимость:	-
дата определения:	-
дата утверждения:	-
дата внесения сведений:	-
дата применения:	-

## 23. 05:24:000003:1678, с. Кикунь, ул. Центральная

← ② ↻ 📍 pkk.rosreestr.ru Публичная кадастровая карта ★ 2К отзывов

Участки 05:24:000003:1678

**Земельный участок 05:24:000003:1678**  
Республика Дагестан, Гергебильский район, с. Кикунь  
Коммунальное обслуживание (под объектами размещения отходов потребления)  
План ЗУ → План КК → Создать участок ЖС →

Информация	Услуги
Тип:	Объект недвижимости
Вид:	Земельный участок
Кадастровый номер:	05:24:000003:1678
Кадастровый квартал:	05:24:000003
Адрес:	Республика Дагестан, Гергебильский район, с. Кикунь
Площадь уточненная:	10 кв. м
Статус:	Учтенный
Категория земель:	Земли населённых пунктов
Разрешенное использование:	Коммунальное обслуживание (под объектами размещения отходов потребления)
Форма собственности:	-
Кадастровая стоимость:	-
дата определения:	-
дата утверждения:	-
дата внесения сведений:	-
дата применения:	-

## 24. 05:24:000003:1679, с. Кикунь, ул. Шейха Шарабудина «Б»

← ② ↻ 📍 pkk.rosreestr.ru Публичная кадастровая карта ★ 2К отзывов

Участки 05:24:000003:1679

**Земельный участок 05:24:000003:1679**  
Республика Дагестан, Гергебильский район, с. Кикунь  
Коммунальное обслуживание (под объектами размещения отходов потребления)  
План ЗУ → План КК → Создать участок ЖС →

Информация	Услуги
Тип:	Объект недвижимости
Вид:	Земельный участок
Кадастровый номер:	05:24:000003:1679
Кадастровый квартал:	05:24:000003
Адрес:	Республика Дагестан, Гергебильский район, с. Кикунь
Площадь уточненная:	10 кв. м
Статус:	Учтенный
Категория земель:	Земли населённых пунктов
Разрешенное использование:	Коммунальное обслуживание (под объектами размещения отходов потребления)
Форма собственности:	-
Кадастровая стоимость:	-
дата определения:	-
дата утверждения:	-
дата внесения сведений:	-
дата применения:	-

## 25. 05:24:000003:1680, с. Кикунь, ул. Османа Абдурахмана

← 📍 🔄 📄 pkk.rosreestr.ru Публичная кадастровая карта 2К отзывов

Участки 05:24:000003:1680

**Земельный участок 05:24:000003:1680**  
Республика Дагестан, Гергебильский р-н, с. Кикунь  
Коммунальное обслуживание (под объектами размещения отходов потребления)  
План ЗУ → План КК → Создать участок ЖС →

Информация	Услуги
Тип:	Объект недвижимости
Вид:	Земельный участок
Кадастровый номер:	05:24:000003:1680
Кадастровый квартал:	05:24:000003
Адрес:	Республика Дагестан, Гергебильский р-н, с. Кикунь
Площадь уточненная:	10 кв. м
Статус:	Учтенный
Категория земель:	Земли населённых пунктов
Разрешенное использование:	Коммунальное обслуживание (под объектами размещения отходов потребления)
Форма собственности:	-
Кадастровая стоимость:	-
дата определения:	-
дата утверждения:	-
дата внесения сведений:	-
дата применения:	-

## 26. 05:24:000022:1535, с. Кикунь, ул. Имама Шамиля

← 📍 🔄 📄 pkk.rosreestr.ru Публичная кадастровая карта 2К отзывов

Участки 05:24:000022:1535

**Земельный участок 05:24:000022:1535**  
Республика Дагестан, Гергебильский р-н, с. Кикунь  
Коммунальное обслуживание (под объектами размещения отходов потребления)  
План ЗУ → План КК → Создать участок ЖС →

Информация	Услуги
Тип:	Объект недвижимости
Вид:	Земельный участок
Кадастровый номер:	05:24:000022:1535
Кадастровый квартал:	05:24:000022
Адрес:	Республика Дагестан, Гергебильский р-н, с. Кикунь
Площадь уточненная:	10 кв. м
Статус:	Учтенный
Категория земель:	Земли населённых пунктов
Разрешенное использование:	Коммунальное обслуживание (под объектами размещения отходов потребления)
Форма собственности:	-
Кадастровая стоимость:	-
дата определения:	-
дата утверждения:	-
дата внесения сведений:	-
дата применения:	-

## 27. 05:24:000022:1538, с. Кикунь, ул. Османа Абдурахмана «В»

← ② ↻ 📍 pkk.rosreestr.ru Публичная кадастровая карта

Участки 05:24:000022:1538

**Земельный участок 05:24:000022:1538**  
Республика Дагестан, Гергебильский р-н, с. Кикунь  
Коммунальное обслуживание (под объектами размещения отходов потребления)  
План ЗУ → План КК → Создать участок ЖС →

Информация	Услуги
Тип:	Объект недвижимости
Вид:	Земельный участок
Кадастровый номер:	05:24:000022:1538
Кадастровый квартал:	05:24:000022
Адрес:	Республика Дагестан, Гергебильский р-н, с. Кикунь
Площадь уточненная:	10 кв. м
Статус:	Учтенный
Категория земель:	Земли населённых пунктов
Разрешенное использование:	Коммунальное обслуживание (под объектами размещения отходов потребления)
Форма собственности:	-
Кадастровая стоимость:	-
дата определения:	-
дата утверждения:	-
дата внесения сведений:	-
дата применения:	-

## 28. 05:24:000022:1537, с. Кикунь, ул. Имама Шамиля

← ② ↻ 📍 pkk.rosreestr.ru Публичная кадастровая карта

Участки 05:24:000022:1537

**Земельный участок 05:24:000022:1537**  
Республика Дагестан, Гергебильский р-н, с. Кикунь  
Коммунальное обслуживание (под объектами размещения отходов потребления)  
План ЗУ → План КК → Создать участок ЖС →

Информация	Услуги
Тип:	Объект недвижимости
Вид:	Земельный участок
Кадастровый номер:	05:24:000022:1537
Кадастровый квартал:	05:24:000022
Адрес:	Республика Дагестан, Гергебильский р-н, с. Кикунь.
Площадь уточненная:	10 кв. м
Статус:	Учтенный
Категория земель:	Земли населённых пунктов
Разрешенное использование:	Коммунальное обслуживание (под объектами размещения отходов потребления)
Форма собственности:	-
Кадастровая стоимость:	-
дата определения:	-
дата утверждения:	-
дата внесения сведений:	-
дата применения:	-

## 29. 05:24:000022:1536, с. Кикунь, ул. Имама Шамиля

← ↻ 🔒 pkk.rosreestr.ru Публичная кадастровая карта

Участки 05:24:000022:1536

**Земельный участок 05:24:000022:1536**  
Республика Дагестан, Гергебильский район, с. Кикунь  
Коммунальное обслуживание (под объектами размещения отходов потребления)  
План ЗУ → План КК → Создать участок ЖС →

Информация	Услуги
Тип:	Объект недвижимости
Вид:	Земельный участок
Кадастровый номер:	05:24:000022:1536
Кадастровый квартал:	05:24:000022
Адрес:	Республика Дагестан, Гергебильский район, с. Кикунь
Площадь уточненная:	10 кв. м
Статус:	Учтенный
Категория земель:	Земли населённых пунктов
Разрешенное использование:	Коммунальное обслуживание (под объектами размещения отходов потребления)
Форма собственности:	-
Кадастровая стоимость:	-
дата определения:	-
дата утверждения:	-
дата внесения сведений:	-
дата применения:	-

## 30. 05:24:000018:578, с. Кудутль, ул. Махмуда Кахаб Росу

← ↻ 🔒 pkk.rosreestr.ru Публичная кадастровая карта

Участки 05:24:000018:578

**Земельный участок 05:24:000018:578**  
Республика Дагестан, Гергебильский район, с. Кудутль  
Коммунальное обслуживание (под объектами размещения отходов потребления)  
План ЗУ → План КК → Создать участок ЖС →

Информация	Услуги
Тип:	Объект недвижимости
Вид:	Земельный участок
Кадастровый номер:	05:24:000018:578
Кадастровый квартал:	05:24:000018
Адрес:	Республика Дагестан, Гергебильский район, с. Кудутль
Площадь уточненная:	10 кв. м
Статус:	Учтенный
Категория земель:	Земли населённых пунктов
Разрешенное использование:	Коммунальное обслуживание (под объектами размещения отходов потребления)
Форма собственности:	-
Кадастровая стоимость:	-
дата определения:	-
дата утверждения:	-
дата внесения сведений:	-
дата применения:	-

### 31. 05:24:000007:609, с. Кудутль, ул. Имама Шамиля

pkk.rosreestr.ru      Публичная кадастровая карта      2K отзывов

Участки    05:24:000007:609

**Земельный участок 05:24:000007:609**  
Республика Дагестан, Гергебильский район, с. Кудутль  
Коммунальное обслуживание (под объектами размещения отходов потребления)  
План ЗУ → План КК → Создать участок ЖС →

Информация	Услуги
Тип:	Объект недвижимости
Вид:	Земельный участок
Кадастровый номер:	05:24:000007:609
Кадастровый квартал:	05:24:000007
Адрес:	Республика Дагестан, Гергебильский район, с. Кудутль
Площадь уточненная:	10 кв. м
Статус:	Учтенный
Категория земель:	Земли населённых пунктов
Разрешенное использование:	Коммунальное обслуживание (под объектами размещения отходов потребления)
Форма собственности:	-
Кадастровая стоимость:	-
дата определения:	-
дата утверждения:	-
дата внесения сведений:	-
дата применения:	-

### 32. 05:24:000007:608, с. Кудутль, ул. Мусалава Кудутлинского

pkk.rosreestr.ru      Публичная кадастровая карта      2K отзывов

Участки    05:24:000007:608

**Земельный участок 05:24:000007:608**  
Республика Дагестан, Гергебильский р-н, с. Кудутль  
Коммунальное обслуживание (под объектами размещения отходов потребления)  
План ЗУ → План КК → Создать участок ЖС →

Информация	Услуги
Тип:	Объект недвижимости
Вид:	Земельный участок
Кадастровый номер:	05:24:000007:608
Кадастровый квартал:	05:24:000007
Адрес:	Республика Дагестан, Гергебильский р-н, с. Кудутль
Площадь уточненная:	10 кв. м
Статус:	Учтенный
Категория земель:	Земли населённых пунктов
Разрешенное использование:	Коммунальное обслуживание (под объектами размещения отходов потребления)
Форма собственности:	-
Кадастровая стоимость:	-
дата определения:	-
дата утверждения:	-
дата внесения сведений:	-
дата применения:	-

### 33. 05:24:000005:949, с. Курми, ул. Школьная

← 📍 🔄 📄 pkk.rosreestr.ru Публичная кадастровая карта 2К отзывов

Участки 05:24:000005:949

**Земельный участок 05:24:000005:949**  
Республика Дагестан, Гергебильский район, с. Курми  
Коммунальное обслуживание (под объектами размещения отходов потребления)

План ЗУ → План КК → Создать участок ЖС →

Информация	Услуги
Тип:	Объект недвижимости
Вид:	Земельный участок
Кадастровый номер:	05:24:000005:949
Кадастровый квартал:	05:24:000005
Адрес:	Республика Дагестан, Гергебильский район, с. Курми
Площадь уточненная:	10 кв. м
Статус:	Учтенный
Категория земель:	Земли населённых пунктов
Разрешённое использование:	Коммунальное обслуживание (под объектами размещения отходов потребления)
Форма собственности:	-
Кадастровая стоимость:	5 000 руб.
дата определения:	01.01.2019
дата утверждения:	-
дата внесения сведений:	14.06.2022
дата применения:	26.05.2019

### 34. 05:24:000005:945, с. Курми, ул. Гамзатова

← 📍 🔄 📄 pkk.rosreestr.ru Публичная кадастровая карта 2498 отзывов на сайт rosreestr.ru

Участки 05:24:000005:945

**Земельный участок 05:24:000005:945**  
Республика Дагестан, Гергебильский район, с. Курми  
Коммунальное обслуживание (под объектами размещения отходов потребления)

План ЗУ → План КК → Создать участок ЖС →

Информация	Услуги
Тип:	Объект недвижимости
Вид:	Земельный участок
Кадастровый номер:	05:24:000005:945
Кадастровый квартал:	05:24:000005
Адрес:	Республика Дагестан, Гергебильский район, с. Курми
Площадь уточненная:	10 кв. м
Статус:	Учтенный
Категория земель:	Земли населённых пунктов
Разрешённое использование:	Коммунальное обслуживание (под объектами размещения отходов потребления)
Форма собственности:	-
Кадастровая стоимость:	-
дата определения:	-
дата утверждения:	-
дата внесения сведений:	-
дата применения:	-

### 35. 05:24:000005:944, с. Курми, ул. Газимагомед

Публичная кадастровая карта

Участки 05:24:000005:944

**Земельный участок 05:24:000005:944**  
Республика Дагестан, Гергебильский район, с. Курми  
Коммунальное обслуживание (под объектами размещения отходов потребления)  
План ЗУ → План КК → Создать участок ЖС →

Информация	Услуги
Тип:	Объект недвижимости
Вид:	Земельный участок
Кадастровый номер:	05:24:000005:944
Кадастровый квартал:	05:24:000005
Адрес:	Республика Дагестан, Гергебильский район, с. Курми
Площадь уточненная:	10 кв. м
Статус:	Учтенный
Категория земель:	Земли населённых пунктов
Разрешенное использование:	Коммунальное обслуживание (под объектами размещения отходов потребления)
Форма собственности:	-
Кадастровая стоимость:	5 000 руб.
дата определения:	01.01.2019
дата утверждения:	-
дата внесения сведений:	08.06.2022
дата применения:	19.05.2022

### 36. 05:24:000005:954, с. Курми, ул. Школьная (рядом с сельским домом культуры и сквером)

Публичная кадастровая карта

Участки 05:24:000005:954

**Земельный участок 05:24:000005:954**  
Республика Дагестан, Гергебильский р-н, с. Курми,  
Коммунальное обслуживание (под объектами размещения отходов потребления)  
План ЗУ → План КК → Создать участок ЖС →

Информация	Услуги
Тип:	Объект недвижимости
Вид:	Земельный участок
Кадастровый номер:	05:24:000005:954
Кадастровый квартал:	05:24:000005
Адрес:	Республика Дагестан, Гергебильский р-н, с. Курми,
Площадь уточненная:	10 кв. м
Статус:	Учтенный
Категория земель:	Земли населённых пунктов
Разрешенное использование:	Коммунальное обслуживание (под объектами размещения отходов потребления)
Форма собственности:	-
Кадастровая стоимость:	-
дата определения:	-
дата утверждения:	-
дата внесения сведений:	-
дата применения:	-

### 37. 05:24:000005:953, с. Курми, ул.Школьная (рядом с канторой Гергемильской гэс)

Публичная кадастровая карта

pkk.rosreestr.ru

Участки 05:24:000005:953

Земельный участок 05:24:000005:953  
Республика Дагестан, Гергемильский район, с.Курми  
Коммунальное обслуживание (под объектами размещения отходов потребления)

План ЗУ → План КК → Создать участок ЖС →

Информация	Услуги
Тип:	Объект недвижимости
Вид:	Земельный участок
Кадастровый номер:	05:24:000005:953
Кадастровый квартал:	05:24:000005
Адрес:	Республика Дагестан, Гергемильский район, с.Курми
Площадь уточненная:	10 кв. м
Статус:	Учтенный
Категория земель:	Земли населённых пунктов
Разрешенное использование:	Коммунальное обслуживание (под объектами размещения отходов потребления)
Форма собственности:	-
Кадастровая стоимость:	-
дата определения:	-
дата утверждения:	-
дата внесения сведений:	-
дата применения:	-

### 38. 05:24:000005:955, с. Курми, ул. Имама Шамиля

Публичная кадастровая карта

pkk.rosreestr.ru

Участки 05:24:000005:955

Земельный участок 05:24:000005:955  
Республика Дагестан, Гергемильский район, с. Гергемиль  
Коммунальное обслуживание (под объектами размещения отходов потребления)

План ЗУ → План КК → Создать участок ЖС →

Информация	Услуги
Тип:	Объект недвижимости
Вид:	Земельный участок
Кадастровый номер:	05:24:000005:955
Кадастровый квартал:	05:24:000005
Адрес:	Республика Дагестан, Гергемильский район, с. Гергемиль
Площадь уточненная:	10 кв. м
Статус:	Учтенный
Категория земель:	Земли населённых пунктов
Разрешенное использование:	Коммунальное обслуживание (под объектами размещения отходов потребления)
Форма собственности:	-
Кадастровая стоимость:	-
дата определения:	-
дата утверждения:	-
дата внесения сведений:	-
дата применения:	-

### 39. 05:24:000004:1242, с. Маали, ул. Школьная

Публичная кадастровая карта

Участки 42.485818 46.920374

**Земельный участок 05:24:000004:1242**  
Республика Дагестан, Гергебильский район, с.Маали  
Коммунальное обслуживание (под объектами размещения отходов потребления)  
План ЗУ → План КК → Создать участок ЖС →

Информация	Услуги
Тип:	Объект недвижимости
Вид:	Земельный участок
Кадастровый номер:	05:24:000004:1242
Кадастровый квартал:	05:24:000004
Адрес:	Республика Дагестан, Гергебильский район, с.Маали
Площадь уточненная:	10 кв. м
Статус:	Учтенный
Категория земель:	Земли населённых пунктов
Разрешенное использование:	Коммунальное обслуживание (под объектами размещения отходов потребления)
Форма собственности:	-
Кадастровая стоимость:	-
дата определения:	-
дата утверждения:	-
дата внесения сведений:	-
дата применения:	-

### 40. 05:24:000004:1243, с. Маали, ул. Имама Шамиля

Публичная кадастровая карта

Участки 05:24:000004:1243

**Земельный участок 05:24:000004:1243**  
Республика Дагестан, Гергебильский район, с.Маали  
Коммунальное обслуживание (под объектами размещения отходов потребления)  
План ЗУ → План КК → Создать участок ЖС →

Информация	Услуги
Тип:	Объект недвижимости
Вид:	Земельный участок
Кадастровый номер:	05:24:000004:1243
Кадастровый квартал:	05:24:000004
Адрес:	Республика Дагестан, Гергебильский район, с.Маали
Площадь уточненная:	10 кв. м
Статус:	Учтенный
Категория земель:	Земли населённых пунктов
Разрешенное использование:	Коммунальное обслуживание (под объектами размещения отходов потребления)
Форма собственности:	-
Кадастровая стоимость:	-
дата определения:	-
дата утверждения:	-
дата внесения сведений:	-
дата применения:	-

## 41. 05:24:000004:1244, с. Маали, ул. Имама Шамиля

Публичная кадастровая карта

pkk.rosreestr.ru

2К отзывов

Участки 05:24:000004:1244

**Земельный участок 05:24:000004:1244**  
Республика Дагестан, Гергебильский район, с.Маали  
Коммунальное обслуживание (под объектами размещения отходов потребления)

План ЗУ → План КК → Создать участок ЖС →

Информация	Услуги
Тип:	Объект недвижимости
Вид:	Земельный участок
Кадастровый номер:	05:24:000004:1244
Кадастровый квартал:	05:24:000004
Адрес:	Республика Дагестан, Гергебильский район, с.Маали
Площадь уточненная:	10 кв. м
Статус:	Учтенный
Категория земель:	Земли населённых пунктов
Разрешенное использование:	Коммунальное обслуживание (под объектами размещения отходов потребления)
Форма собственности:	-
Кадастровая стоимость:	-
дата определения:	-
дата утверждения:	-
дата внесения сведений:	-
дата применения:	-

## 42. 05:24:000004:1245, с. Маали, ул. Имама Шамиля

Публичная кадастровая карта

pkk.rosreestr.ru

2К отзывов

Участки 05:24:000004:1245

**Земельный участок 05:24:000004:1245**  
Республика Дагестан, Гергебильский район, с.Маали  
Коммунальное обслуживание (под объектами размещения отходов потребления)

План ЗУ → План КК → Создать участок ЖС →

Информация	Услуги
Тип:	Объект недвижимости
Вид:	Земельный участок
Кадастровый номер:	05:24:000004:1245
Кадастровый квартал:	05:24:000004
Адрес:	Республика Дагестан, Гергебильский район, с.Маали
Площадь уточненная:	10 кв. м
Статус:	Учтенный
Категория земель:	Земли населённых пунктов
Разрешенное использование:	Коммунальное обслуживание (под объектами размещения отходов потребления)
Форма собственности:	-
Кадастровая стоимость:	-
дата определения:	-
дата утверждения:	-
дата внесения сведений:	-
дата применения:	-

### 43. 05:24:000004:1248, с. Маали, ул. Омаргаджи Цихилова

Публичная кадастровая карта

pkk.rosreestr.ru

2К отзывов

Участки 05:24:000004:1248

**Земельный участок 05:24:000004:1248**  
Республика Дагестан, Гергебильский район, с. Маали  
Коммунальное обслуживание (под объектами размещения отходов потребления)

План ЗУ → План КК → Создать участок ЖС →

Информация	Услуги
Тип:	Объект недвижимости
Вид:	Земельный участок
Кадастровый номер:	05:24:000004:1248
Кадастровый квартал:	05:24:000004
Адрес:	Республика Дагестан, Гергебильский район, с. Маали
Площадь уточненная:	10 кв. м
Статус:	Учтенный
Категория земель:	Земли населённых пунктов
Разрешенное использование:	Коммунальное обслуживание (под объектами размещения отходов потребления)
Форма собственности:	-
Кадастровая стоимость:	-
дата определения:	-
дата утверждения:	-
дата внесения сведений:	-
дата применения:	-

### 44. 05:24:000024:739, с. Маали, ул. Школьная

Публичная кадастровая карта

pkk.rosreestr.ru

2К отзывов

Участки 05:24:000024:739

**Земельный участок 05:24:000024:739**  
Республика Дагестан, Гергебильский район, с. Маали  
Коммунальное обслуживание (под объектами размещения отходов потребления)

План ЗУ → План КК → Создать участок ЖС →

Информация	Услуги
Тип:	Объект недвижимости
Вид:	Земельный участок
Кадастровый номер:	05:24:000024:739
Кадастровый квартал:	05:24:000024
Адрес:	Республика Дагестан, Гергебильский район, с. Маали
Площадь уточненная:	10 кв. м
Статус:	Учтенный
Категория земель:	Земли населённых пунктов
Разрешенное использование:	Коммунальное обслуживание (под объектами размещения отходов потребления)
Форма собственности:	-
Кадастровая стоимость:	-
дата определения:	-
дата утверждения:	-
дата внесения сведений:	-
дата применения:	-

## 45. 05:24:000004:1256, с. Маали, ул. Омара Кадьлова

Публичная кадастровая карта

pkk.rosreestr.ru

2К отзывов

Участки 05:24:000004:1256

**Земельный участок 05:24:000004:1256**  
Республика Дагестан, Гергебильский район, с. Маали  
Коммунальное обслуживание (под объектами размещения отходов потребления)  
План ЗУ → План КК → Создать участок ЖС →

Информация	Услуги
Тип:	Объект недвижимости
Вид:	Земельный участок
Кадастровый номер:	05:24:000004:1256
Кадастровый квартал:	05:24:000004
Адрес:	Республика Дагестан, Гергебильский район, с. Маали
Площадь уточненная:	10 кв. м
Статус:	Учтенный
Категория земель:	Земли населённых пунктов
Разрешенное использование:	Коммунальное обслуживание (под объектами размещения отходов потребления)
Форма собственности:	-
Кадастровая стоимость:	-
дата определения:	-
дата утверждения:	-
дата внесения сведений:	-
дата применения:	-

## 46. 05:24:000004:1257, с. Маали, ул. Школьная

Публичная кадастровая карта

pkk.rosreestr.ru

2К отзывов

Участки 05:24:000004:1257

**Земельный участок 05:24:000004:1257**  
Республика Дагестан, Гергебильский р-н, с. Маали  
Коммунальное обслуживание (под объектами размещения отходов потребления)  
План ЗУ → План КК → Создать участок ЖС →

Информация	Услуги
Тип:	Объект недвижимости
Вид:	Земельный участок
Кадастровый номер:	05:24:000004:1257
Кадастровый квартал:	05:24:000004
Адрес:	Республика Дагестан, Гергебильский р-н, с. Маали
Площадь уточненная:	10 кв. м
Статус:	Учтенный
Категория земель:	Земли населённых пунктов
Разрешенное использование:	Коммунальное обслуживание (под объектами размещения отходов потребления)
Форма собственности:	-
Кадастровая стоимость:	-
дата определения:	-
дата утверждения:	-
дата внесения сведений:	-
дата применения:	-

## 47. 05:24:000004:1249, с. Маали, ул. Шамиля и Гаджимурада Магомедовых

← ② ↻ pkk.rosreestr.ru Публичная кадастровая карта 2К отзывов

Участки 05:24:000004:1249

**Земельный участок 05:24:000004:1249**  
Республика Дагестан, Гергебильский р-н., с. Маали  
Коммунальное обслуживание (под объектами размещения отходов потребления)  
План ЗУ → План КК → Создать участок ЖС →

Информация	Услуги
Тип:	Объект недвижимости
Вид:	Земельный участок
Кадастровый номер:	05:24:000004:1249
Кадастровый квартал:	05:24:000004
Адрес:	Республика Дагестан, Гергебильский р-н., с. Маали
Площадь уточненная:	10 кв. м
Статус:	Учтенный
Категория земель:	Земли населённых пунктов
Разрешенное использование:	Коммунальное обслуживание (под объектами размещения отходов потребления)
Форма собственности:	-
Кадастровая стоимость:	-
дата определения:	-
дата утверждения:	-
дата внесения сведений:	-
дата применения:	-



30 м

© Росреестр 2010-2022 | ЕЭМО © Росреестр 2019-2022 | © Участники OpenStreetMap | Esri, Intermap, NASA, NGA, USGS


## 48. 05:24:000004:1251, с. Маали, ул. Магомеда Чорегалова

← ② ↻ pkk.rosreestr.ru Публичная кадастровая карта 2К отзывов

Участки 05:24:000004:1251

**Земельный участок 05:24:000004:1251**  
Российская Федерация, Республика Дагестан, Гергебильский р-н., с. Маали  
Коммунальное обслуживание (под объектами размещения отходов потребления)  
План ЗУ → План КК → Создать участок ЖС →

Информация	Услуги
Тип:	Объект недвижимости
Вид:	Земельный участок
Кадастровый номер:	05:24:000004:1251
Кадастровый квартал:	05:24:000004
Адрес:	Российская Федерация, Республика Дагестан, Гергебильский р-н., с. Маали
Площадь уточненная:	10 кв. м
Статус:	Учтенный
Категория земель:	Земли населённых пунктов
Разрешенное использование:	Коммунальное обслуживание (под объектами размещения отходов потребления)
Форма собственности:	-
Кадастровая стоимость:	-
дата определения:	-
дата утверждения:	-
дата внесения сведений:	-
дата применения:	-



30 м

© Росреестр 2010-2022 | ЕЭМО © Росреестр 2019-2022 | © Участники OpenStreetMap | Esri, Intermap, NASA, NGA, USGS


## 49. 05:24:000004:1250, с. Маали, ул. Имама Шамиля

← ② ↻ 📍 pkk.rosreestr.ru Публичная кадастровая карта 2К отзывов

Участки 05:24:000004:1250

**Земельный участок 05:24:000004:1250**  
Республика Дагестан, Гергебильский р-н, с Маали  
Коммунальное обслуживание (под объектами размещения отходов потребления)  
План ЗУ → План КК → Создать участок ЖС →

Информация	Услуги
Тип:	Объект недвижимости
Вид:	Земельный участок
Кадастровый номер:	05:24:000004:1250
Кадастровый квартал:	05:24:000004
Адрес:	Республика Дагестан, Гергебильский р-н, с Маали
Площадь уточненная:	10 кв. м
Статус:	Учтенный
Категория земель:	Земли населённых пунктов
Разрешенное использование:	Коммунальное обслуживание (под объектами размещения отходов потребления)
Форма собственности:	-
Кадастровая стоимость:	-
дата определения:	-
дата утверждения:	-
дата внесения сведений:	-
дата применения:	-




## 50. 05:24:000004:1252, с. Маали, ул. Малачилава

← ② ↻ 📍 pkk.rosreestr.ru Публичная кадастровая карта 2К отзывов

Участки 05:24:000004:1252

**Земельный участок 05:24:000004:1252**  
Российская Федерация, Республика Дагестан, Гергебильский р-н, с Маали  
Коммунальное обслуживание (под объектами размещения отходов потребления)  
План ЗУ → План КК → Создать участок ЖС →

Информация	Услуги
Тип:	Объект недвижимости
Вид:	Земельный участок
Кадастровый номер:	05:24:000004:1252
Кадастровый квартал:	05:24:000004
Адрес:	Российская Федерация, Республика Дагестан, Гергебильский р-н, с Маали
Площадь уточненная:	10 кв. м
Статус:	Учтенный
Категория земель:	Земли населённых пунктов
Разрешенное использование:	Коммунальное обслуживание (под объектами размещения отходов потребления)
Форма собственности:	-
Кадастровая стоимость:	-
дата определения:	-
дата утверждения:	-
дата внесения сведений:	-
дата применения:	-



## 51. 05:24:000004:1255, с. Маали, ул. Малачилава

pkk.rosreestr.ru      Публичная кадастровая карта

Участки    05:24:000004:1255

**Земельный участок 05:24:000004:1255**  
Республика Дагестан, Гергебильский р-н, с Маали,  
Коммунальное обслуживание (под объектами размещения отходов потребления)

План ЗУ → План КК → Создать участок ЖС →

Информация	Услуги
Тип:	Объект недвижимости
Вид:	Земельный участок
Кадастровый номер:	05:24:000004:1255
Кадастровый квартал:	05:24:000004
Адрес:	Республика Дагестан, Гергебильский р-н, с Маали,
Площадь уточненная:	8 кв. м
Статус:	Учтенный
Категория земель:	Земли населённых пунктов
Разрешенное использование:	Коммунальное обслуживание (под объектами размещения отходов потребления)
Форма собственности:	-
Кадастровая стоимость:	-
дата определения:	-
дата утверждения:	-
дата внесения сведений:	-
дата применения:	-

## 52. 05:24:000004:1253, с. Маали, ул. Абдулы Байтугарова

pkk.rosreestr.ru      Публичная кадастровая карта

Участки    05:24:000004:1253

**Земельный участок 05:24:000004:1253**  
Республика Дагестан, Гергебильский р-н, с Маали,  
Коммунальное обслуживание (под объектами размещения отходов потребления)

План ЗУ → План КК → Создать участок ЖС →

Информация	Услуги
Тип:	Объект недвижимости
Вид:	Земельный участок
Кадастровый номер:	05:24:000004:1253
Кадастровый квартал:	05:24:000004
Адрес:	Республика Дагестан, Гергебильский р-н, с Маали
Площадь уточненная:	10 кв. м
Статус:	Учтенный
Категория земель:	Земли населённых пунктов
Разрешенное использование:	Коммунальное обслуживание (под объектами размещения отходов потребления)
Форма собственности:	-
Кадастровая стоимость:	-
дата определения:	-
дата утверждения:	-
дата внесения сведений:	-
дата применения:	-

### 53. 05:24:000004:1254, с. Маали, ул. Магомеда Абасова

Публичная кадастровая карта

pkk.rosreestr.ru

Участки 05:24:000004:1254

**Земельный участок 05:24:000004:1254**  
Республика Дагестан, Гергебильский р-н, с. Маали.  
Коммунальное обслуживание (под объектами размещения отходов потребления)  
План ЗУ → План КК → Создать участок ЖС →

Информация	Услуги
Тип:	Объект недвижимости
Вид:	Земельный участок
Кадастровый номер:	05:24:000004:1254
Кадастровый квартал:	05:24:000004
Адрес:	Республика Дагестан, Гергебильский р-н, с. Маали.
Площадь уточненная:	10 кв. м
Статус:	Учтенный
Категория земель:	Земли населённых пунктов
Разрешенное использование:	Коммунальное обслуживание (под объектами размещения отходов потребления)
Форма собственности:	-
Кадастровая стоимость:	-
дата определения:	-
дата утверждения:	-
дата внесения сведений:	-
дата применения:	-

### 54. 05:24:000006:524, с. Могох, ул. Ленина

Публичная кадастровая карта

pkk.rosreestr.ru

Участки 05:24:000006:524

**Земельный участок 05:24:000006:524**  
Коммунальное обслуживание (под объектами размещения отходов потребления)  
План ЗУ → План КК → Создать участок ЖС →

Информация	Услуги
Тип:	Объект недвижимости
Вид:	Земельный участок
Кадастровый номер:	05:24:000006:524
Кадастровый квартал:	05:24:000006
Адрес:	-
Площадь уточненная:	10 кв. м
Статус:	Учтенный
Категория земель:	Земли населённых пунктов
Разрешенное использование:	Коммунальное обслуживание (под объектами размещения отходов потребления)
Форма собственности:	-
Кадастровая стоимость:	-
дата определения:	-
дата утверждения:	-
дата внесения сведений:	-
дата применения:	-

## 55. 05:24:000006:525, с. Могох, ул. Учительская

Публичная кадастровая карта

Участки 05:24:000006:525

**Земельный участок 05:24:000006:525**  
Российская Федерация, Республика Дагестан, Гергебильский район, с.Могох  
Коммунальное обслуживание (под объектами размещения отходов потребления)  
План ЗУ → План КК → Создать участок ЖС →

Информация	Услуги
Тип:	Объект недвижимости
Вид:	Земельный участок
Кадастровый номер:	05:24:000006:525
Кадастровый квартал:	05:24:000006
Адрес:	Российская Федерация, Республика Дагестан, Гергебильский район, с.Могох
Площадь уточненная:	10 кв. м
Статус:	Учтенный
Категория земель:	Земли населённых пунктов
Разрешенное использование:	Коммунальное обслуживание (под объектами размещения отходов потребления)
Форма собственности:	-
Кадастровая стоимость:	-
дата определения:	-
дата утверждения:	-
дата внесения сведений:	-
дата применения:	-

## 56. 05:24:000006:523, с. Могох, ул. Шамиля

Публичная кадастровая карта

Участки 05:24:000006:523

**Земельный участок 05:24:000006:523**  
Республика Дагестан, Гергебильский район, с.Могох  
Коммунальное обслуживание (под объектами размещения отходов потребления)  
План ЗУ → План КК → Создать участок ЖС →

Информация	Услуги
Тип:	Объект недвижимости
Вид:	Земельный участок
Кадастровый номер:	05:24:000006:523
Кадастровый квартал:	05:24:000006
Адрес:	Республика Дагестан, Гергебильский район, с.Могох
Площадь уточненная:	10 кв. м
Статус:	Учтенный
Категория земель:	Земли населённых пунктов
Разрешенное использование:	Коммунальное обслуживание (под объектами размещения отходов потребления)
Форма собственности:	-
Кадастровая стоимость:	-
дата определения:	-
дата утверждения:	-
дата внесения сведений:	-
дата применения:	-

## 57. 05:24:000030:127, с. Мурада, ул. 6-я Мурада

pkk.rosreestr.ru Публичная кадастровая карта

Участки 05:24:000030:127

**Земельный участок 05:24:000030:127**  
Республика Дагестан, Гергебильский район, с. Мурада  
Коммунальное обслуживание (под объектами размещения отходов потребления)

План ЗУ → План КК → Создать участок ЖС →

Информация	Услуги
Тип:	Объект недвижимости
Вид:	Земельный участок
Кадастровый номер:	05:24:000030:127
Кадастровый квартал:	05:24:000030
Адрес:	Республика Дагестан, Гергебильский район, с. Мурада
Площадь уточненная:	10 кв. м
Статус:	Учтенный
Категория земель:	Земли населённых пунктов
Разрешенное использование:	Коммунальное обслуживание (под объектами размещения отходов потребления)
Форма собственности:	-
Кадастровая стоимость:	5 000 руб.
дата определения:	01.01.2019
дата утверждения:	-
дата внесения сведений:	20.06.2022
дата применения:	23.05.2022

## 58. 05:24:000008:451, с. Мурада, ул. 9-я Мурада

pkk.rosreestr.ru Публичная кадастровая карта

Участки 05:24:000008:451

**Земельный участок 05:24:000008:451**  
Республика Дагестан, Гергебильский район, с. Мурада  
Коммунальное обслуживание (под объектами размещения отходов потребления)

План ЗУ → План КК → Создать участок ЖС →

Информация	Услуги
Тип:	Объект недвижимости
Вид:	Земельный участок
Кадастровый номер:	05:24:000008:451
Кадастровый квартал:	05:24:000008
Адрес:	Республика Дагестан, Гергебильский район, с. Мурада
Площадь уточненная:	10 кв. м
Статус:	Учтенный
Категория земель:	Земли населённых пунктов
Разрешенное использование:	Коммунальное обслуживание (под объектами размещения отходов потребления)
Форма собственности:	-
Кадастровая стоимость:	-
дата определения:	-
дата утверждения:	-
дата внесения сведений:	-
дата применения:	-

## 59. 05:24:000008:452, с. Мурада, ул.11-я Мурада

← ② ↻ 📄 pkk.rosreestr.ru      Публичная кадастровая карта      📄 ⭐ 2К отзывов 📄 📄 📄 📄 📄

☰ Участки 05:24:000008:452 🔍

**Земельный участок 05:24:000008:452**  
Республика Дагестан, Гергебильский район, с.Мурада  
Коммунальное обслуживание (под объектами размещения отходов потребления)  
План ЗУ → План КК → Создать участок ЖС → 🔍 ☆

Информация	Услуги
Тип:	Объект недвижимости
Вид:	Земельный участок
Кадастровый номер:	05:24:000008:452
Кадастровый квартал:	05:24:000008
Адрес:	Республика Дагестан, Гергебильский район, с.Мурада
Площадь уточненная:	10 кв. м
Статус:	Учтенный
Категория земель:	Земли населённых пунктов
Разрешенное использование:	Коммунальное обслуживание (под объектами размещения отходов потребления)
Форма собственности:	-
Кадастровая стоимость:	-
дата определения:	-
дата утверждения:	-
дата внесения сведений:	-
дата применения:	-

## 60. 05:24:000009:762, с. Хвартикуни, ул. Нижняя

← ② ↻ 📄 pkk.rosreestr.ru      Публичная кадастровая карта      📄 ⭐ 2К отзывов 📄 📄 📄 📄

☰ Участки 05:24:000009:762 🔍

05:24:000009:76  
05:24:000009:760  
05:24:000009:761  
**05:24:000009:762**  
05:24:000009:763

Тип: Объект недвижимости  
Вид: Земельный участок  
Кадастровый номер: 05:24:000009:762  
Кадастровый квартал: 05:24:000009  
Адрес: Республика Дагестан, Гергебильский район, с.Хвартикуни  
Площадь уточненная: 10 кв. м  
Статус: Учтенный  
Категория земель: Земли населённых пунктов  
Разрешенное использование: Коммунальное обслуживание (под объектами размещения отходов потребления)  
Форма собственности: -  
Кадастровая стоимость: -  
дата определения: -  
дата утверждения: -  
дата внесения сведений: -  
дата применения: -

## 61. 05:24:000009:760, с. Хвартикун, ул. Центральная

pkk.rosreestr.ru      Публичная кадастровая карта

Участки    05:24:000009:760

**Земельный участок 05:24:000009:760**  
Республика Дагестан, Гергебильский район, с. Хвартикун  
Коммунальное обслуживание (под объектами размещения отходов потребления)

План ЗУ → План КК → Создать участок ЖС →

Информация	Услуги
Тип:	Объект недвижимости
Вид:	Земельный участок
Кадастровый номер:	05:24:000009:760
Кадастровый квартал:	05:24:000009
Адрес:	Республика Дагестан, Гергебильский район, с. Хвартикун
Площадь уточненная:	10 кв. м
Статус:	Учтенный
Категория земель:	Земли населённых пунктов
Разрешенное использование:	Коммунальное обслуживание (под объектами размещения отходов потребления)
Форма собственности:	-
Кадастровая стоимость:	-
дата определения:	-
дата утверждения:	-
дата внесения сведений:	-
дата применения:	-

## 62. 05:24:000009:759, с. Хвартикун, ул. Центральная

pkk.rosreestr.ru      Публичная кадастровая карта

Участки    05:24:000009:759

**Земельный участок 05:24:000009:759**  
Республика Дагестан, Гергебильский район, с. Хвартикун  
Коммунальное обслуживание (под объектами размещения отходов потребления)

План ЗУ → План КК → Создать участок ЖС →

Информация	Услуги
Тип:	Объект недвижимости
Вид:	Земельный участок
Кадастровый номер:	05:24:000009:759
Кадастровый квартал:	05:24:000009
Адрес:	Республика Дагестан, Гергебильский район, с. Хвартикун
Площадь уточненная:	10 кв. м
Статус:	Учтенный
Категория земель:	Земли населённых пунктов
Разрешенное использование:	Коммунальное обслуживание (под объектами размещения отходов потребления)
Форма собственности:	-
Кадастровая стоимость:	-
дата определения:	-
дата утверждения:	-
дата внесения сведений:	-
дата применения:	-

### 63. 05:24:000010:370, с. Чалда, ул. Имама Шамиля

Публичная кадастровая карта

pkk.rosreestr.ru

Участки 05:24:000009:759

**Земельный участок 05:24:000009:759**  
Республика Дагестан, Гергебильский район, с.Хавртикуни  
Коммунальное обслуживание (под объектами размещения отходов потребления)  
План ЗУ → План КК → Создать участок ЖС →

Информация	Услуги
Тип:	Объект недвижимости
Вид:	Земельный участок
Кадастровый номер:	05:24:000009:759
Кадастровый квартал:	05:24:000009
Адрес:	Республика Дагестан, Гергебильский район, с.Хавртикуни
Площадь уточненная:	10 кв. м
Статус:	Учтенный
Категория земель:	Земли населённых пунктов
Разрешенное использование:	Коммунальное обслуживание (под объектами размещения отходов потребления)
Форма собственности:	-
Кадастровая стоимость:	-
дата определения:	-
дата утверждения:	-
дата внесения сведений:	-
дата применения:	-

### 64. 05:24:000010:371, с. Чалда, ул. Имама Шамиля

Публичная кадастровая карта

pkk.rosreestr.ru

Участки 05:24:000010:371

**Земельный участок 05:24:000010:371**  
Республика Дагестан, Гергебильский район, с. Чалда  
Коммунальное обслуживание (под объектами размещения отходов потребления)  
План ЗУ → План КК → Создать участок ЖС →

Информация	Услуги
Тип:	Объект недвижимости
Вид:	Земельный участок
Кадастровый номер:	05:24:000010:371
Кадастровый квартал:	05:24:000010
Адрес:	Республика Дагестан, Гергебильский район, с. Чалда
Площадь уточненная:	10 кв. м
Статус:	Учтенный
Категория земель:	Земли населённых пунктов
Разрешенное использование:	Коммунальное обслуживание (под объектами размещения отходов потребления)
Форма собственности:	-
Кадастровая стоимость:	5 000 руб.
дата определения:	01.01.2019
дата утверждения:	-
дата внесения сведений:	20.06.2022
дата применения:	25.05.2022

← ② ↻ 📍 pkk.rosreestr.ru Публичная кадастровая карта

Участки 05:24:000026:391

**Земельный участок 05:24:000026:391**  
Республика Дагестан, Гергебильский район, с. Чалда  
Коммунальное обслуживание (под объектами размещения отходов потребления)  
План ЗУ → План КК → Создать участок ЖС →

Информация	Услуги
Тип:	Объект недвижимости
Вид:	Земельный участок
Кадастровый номер:	05:24:000026:391
Кадастровый квартал:	05:24:000026
Адрес:	Республика Дагестан, Гергебильский район, с. Чалда
Площадь уточненная:	10 кв. м
Статус:	Учтенный
Категория земель:	Земли населенных пунктов
Разрешенное использование:	Коммунальное обслуживание (под объектами размещения отходов потребления)
Форма собственности:	-
Кадастровая стоимость:	5 000 руб.
дата определения:	01.01.2019
дата утверждения:	-
дата внесения сведений:	20.06.2022
дата применения:	25.05.2022

Согласовано:

1. **Абдулкаримов М. А.** – заместитель главы администрации МР «Гергебильский район» \_\_\_\_\_
2. **Гаджаалиев Ш. К.** – начальник отдела строительства, архитектуры и ЖКХ администрации МР «Гергебильский район» \_\_\_\_\_
3. **Абдулмуминов Ю. Ш.** – инспектор муниципального земельного, и имущественного контроля администрации МР «Гергебильский район» \_\_\_\_\_
4. **Алибеков М. Ш.** – главный специалист по работе с сельскими поселениями \_\_\_\_\_